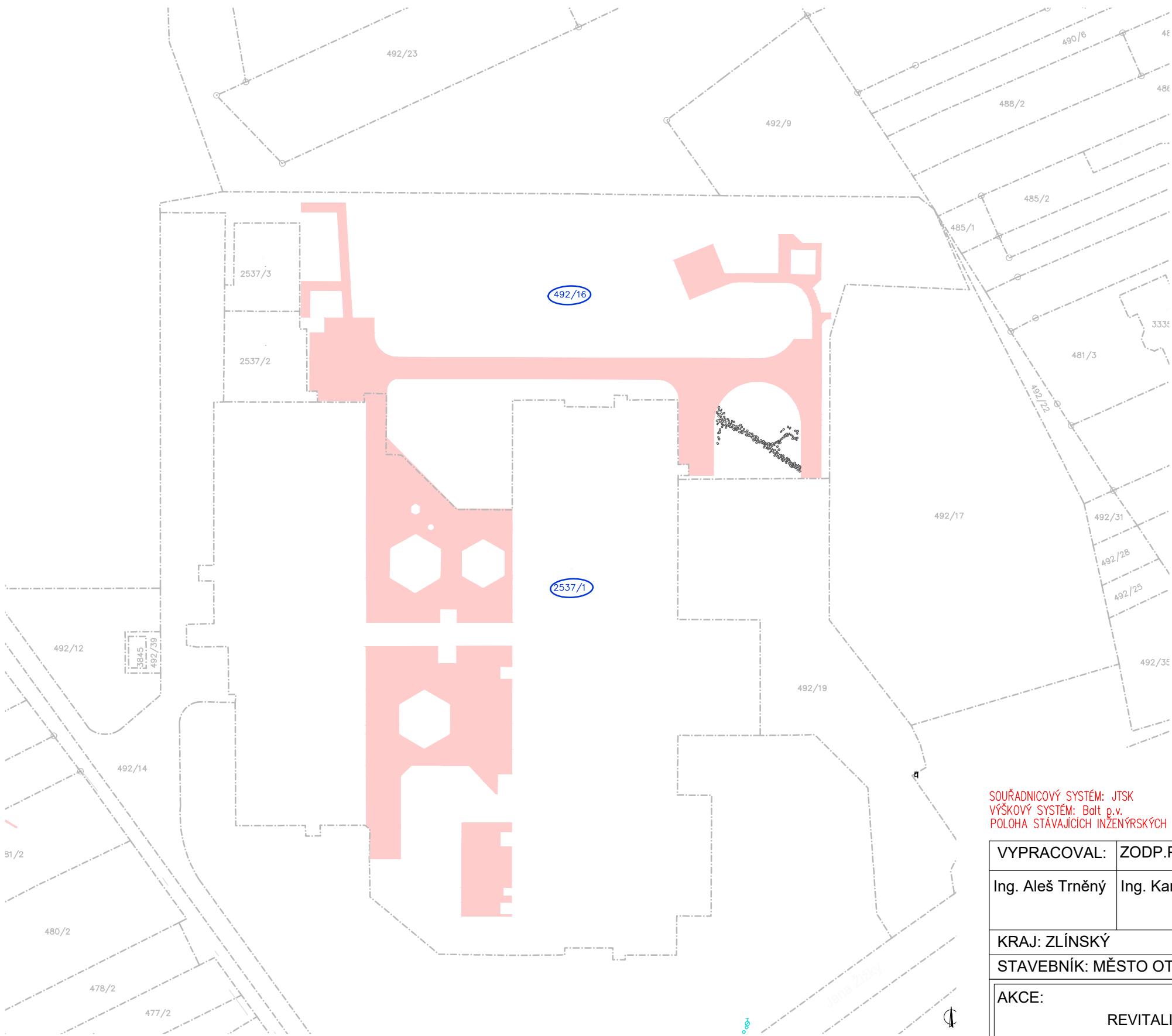


KATASTRÁLNÍ SITUACE  
M 1:750



SEZNAM PARCEL DOTČENÝCH STAVBOU

KATASTRÁLNÍ ÚZEMÍ: OTROKOVICE  
PARCELNÍ ČÍSLA: 492/16; 2537/1

LEGENDA

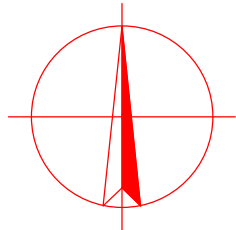
stav návrh


500/1

500/1

HRANICE PARCEL–DLE KN  
PARCELNÍ ČÍSLO–DLE KN  
OZNAČENÍ DOTČENÝCH POZEMKŮ STAVBOU

SOUŘADNICOVÝ SYSTÉM: JTSK  
VÝŠKOVÝ SYSTÉM: Balt p.v.  
POLOHA STÁVAJÍCÍCH INŽENÝRSKÝCH SÍTÍ JE INFORMATIVNÍ



VYPRACOVAL:	ZODP.PROJEKT.	KRESLIL:	VED.PROJEKCE	NELL PROJEKT s. r. o. Kvítková 3687 760 01 Zlín	
Ing. Aleš Trněný	Ing. Karel Kuchař	Ing. Aleš Trněný	Zuzana Kuchařová		
KRAJ: ZLÍNSKÝ		KAT. ÚZEMÍ: OTROKOVICE		FORMÁT	2xA4
STAVEBNÍK: MĚSTO OTROKOVICE				DATUM	1/2024
AKCE:  REVITALIZACE AREÁLU ZŠ TGM OTROKOVICE				STUPEŇ	DUSP, DPS
				ZAKÁZK. ČÍSLO	
OBSAH:  KATASTRÁLNÍ SITUACE				MĚŘÍTKO: 1:750	ČÍSLO VÝKRESU C.2.